



Nantes, le 18/12/2023

Communauté de Communes  
De l'Orée de Bercé-Bélois  
1, rue Sainte-Anne  
BP 50019  
72 220 ECOMMOY

*A l'attention de Madame La Présidente*

Ref : 2312D104PVI-SG-RD  
Affaire suivie par Rozenn DEFFAINS / rozenn.deffains@sncf.fr

Objet : Projet de modification n°2 du PLU de la communauté de communes de l'Orée de Bercé-Bélois (72)

Madame La Présidente,

Vos services ont transmis par courrier du 9 novembre 2023, le projet de modification n°2 du PLU de la commune de à la Direction Territoriale Centre Ouest et nous vous en remercions.

**Nous vous prions donc de trouver ci-dessous nos préconisations :**

**Passages à niveau (PN) :**

La sécurité est une priorité majeure de SNCF Réseau, particulièrement aux passages à niveau. SNCF Réseau développe depuis plus de 15 ans une politique de sécurisation qui s'inscrit dans les plans ministériels successifs (plan Bussereau 2008, plan Cuveillier 2014, plan Gayte 2019). Le maintien des niveaux de sécurité atteints et l'engagement d'actions pour les élever chaque fois que nécessaire sont inhérents à toutes les politiques déployées et mises en œuvre au sein du groupe SNCF.

L'article 132-7 du code de l'urbanisme, modifié par la loi d'orientation des mobilités du 26 décembre 2019, prévoit que « les gestionnaires d'infrastructure ferroviaire ayant au moins un passage à niveau ouvert au public dans l'emprise du schéma de cohérence territoriale ou du plan local d'urbanisme » soient associés à l'élaboration de ces schémas ou plans. La collectivité territoriale devra solliciter SNCF Réseau pour avis sur d'éventuels projets urbains à proximité des voies ferrées. Elle est tenue d'évaluer l'impact de ces évolutions sur le volume et la nature des flux appelés à franchir les passages à niveau de la zone d'étude.

De plus, lors de tout projet d'aménagements urbains aux abords des passages à niveau, les préconisations de visibilité et de lisibilité routière doivent être préservées (aucune construction, aucune implantation de panneaux publicitaires, ...).

Par ailleurs, SNCF Réseau souhaite préserver les emprises près des passages à niveau pour permettre leur suppression ou leur aménagement éventuel (emplacements réservés aux quadrants des PN).

Pour tous les travaux à proximité d'un passage à niveau, les préconisations édictées par le CEREMA dans la note d'information 133 « les travaux routiers à proximité des passages à niveau » devront être appliquées et le gestionnaire ferroviaire devra être contacté.

#### **Travaux d'entretien et de maintenance :**

Dans les années à venir, une priorité est donnée à différents travaux liés au renouvellement, à la maintenance et à l'entretien du réseau ferré national. Ils sont planifiés et nécessitent l'utilisation de bases travaux de SNCF Réseau. Les collectivités veilleront à ne pas péjorer leurs accès routiers.

#### **Rejet des eaux pluviales :**

Aux abords des gares et des sites ferroviaires, les collectivités devront veiller, dans le cadre des nouvelles opérations d'aménagement, à ne pas rejeter leurs eaux pluviales sur les emprises ferroviaires.

Pour les secteurs déjà urbanisés, les collectivités mettront en œuvre des solutions visant à réduire les rejets d'eau vers les emprises ferroviaires.

Les rejets d'eaux pluviales existants dans les emprises SNCF devront faire l'objet d'une régularisation sous la forme d'une convention de rejets avec SNCF Réseau.

#### **Périmètres de protection réglementaire aux abords des parcelles ferroviaires :**

De manière générale, il conviendra d'être vigilant concernant les périmètres de protection réglementaires envisagés aux abords des parcelles ferroviaires (attention aux orientations d'aménagements paysagers (OAP) qui peuvent influencer la réalisation des travaux).

La maintenance et l'entretien de nos ouvrages doivent pouvoir être réalisés sans modification des zonages réglementaires à venir.

Lors de l'implantation d'un ouvrage (école, aire de jeux, lotissement, voie verte...) à proximité de la voie ferrée, le riverain concerné (élu, maître d'ouvrage, particulier, ...) prendra toutes les mesures visant à prévenir le risque généré par cette implantation (financement et pose de clôtures ou tout autre moyen).

#### **Maîtrise de la végétation :**

La maîtrise de la végétation dans les emprises ferroviaires est indispensable pour garantir la sécurité et la régularité des circulations ferroviaires ainsi que la sécurité des agents et celle des riverains. Elle implique une maintenance et un entretien rigoureux des voies et de leurs abords. Dans ce contexte, la politique de maîtrise de la végétation vise les objectifs suivants :

- aucun végétal sur la partie ballastée et ses bas-côtés immédiats

- une végétation de hauteur limitée (type herbacée) sur les bandes de proximité (bandes de 3 m de large de part et d'autre des pistes qui longent les voies)
- une végétation éparse de faible développement sur les abords (cf. schéma ci-après).

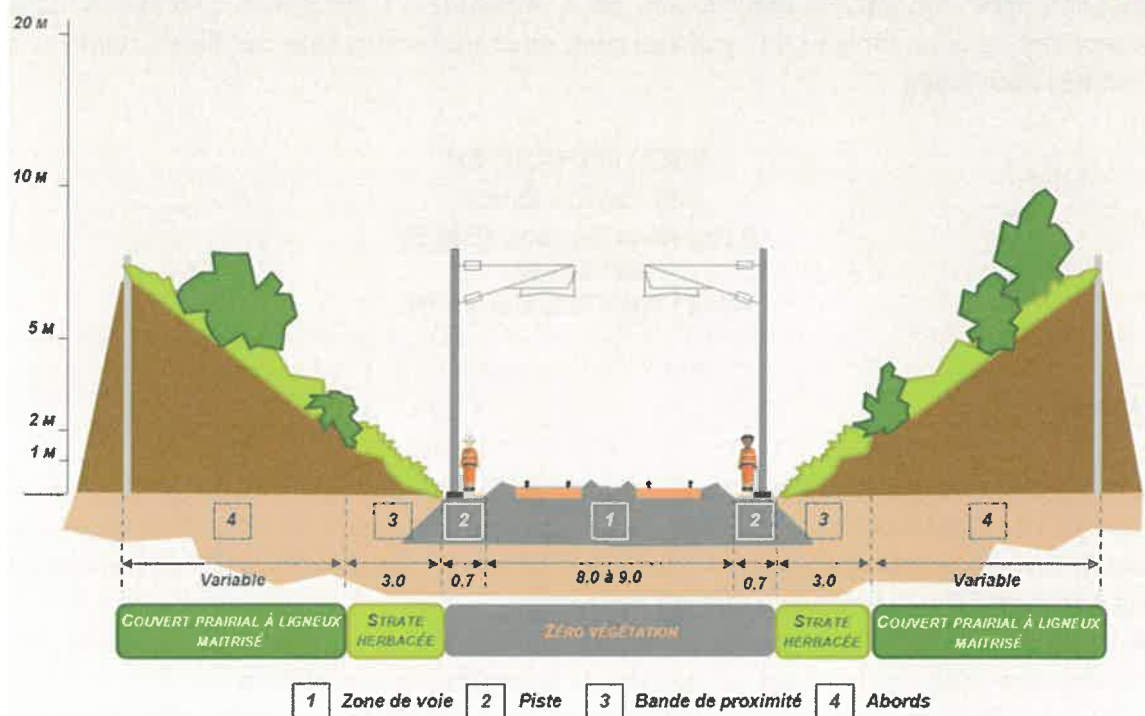
Ce sont ces objectifs qu'ambitionne SNCF par les plans de remise à niveau de la végétation dans les emprises ferroviaires qui sont en cours et continueront à être mis en œuvre dans les années à venir. Dans ce cadre, il est important que les documents d'urbanisme (PLU notamment) ne fassent pas obstacle aux mesures nécessaires.

En effet, sans méconnaître les enjeux écologiques et paysagers, l'affectation des emprises ferroviaires doit permettre d'assurer le transport des usagers et des marchandises en maintenant un haut niveau de sécurité et d'exploitation pour les trains.

La délimitation d'espaces boisés classés, de haies protégées ou d'éléments paysagers remarquables sur les emprises ferroviaires peut contraindre fortement la maîtrise de la végétation et ne permettrait plus d'élaguer ou abattre les arbres qui risquent de tomber sur les voies et/ou les caténaires, en particulier en cas d'urgence. Il en est de même pour les riverains à qui il pourra être demandé d'abattre certains arbres présentant un risque pour les circulations ferroviaires (cas des arbres situés à proximité de nos emprises). Nous souhaitons en effet éviter tout accident pour un défaut d'entretien lié au PLU.

Enfin la délimitation de zones naturelles sur nos emprises ferroviaires peut également nous contraindre dans la maîtrise de la végétation.

## LES OBJECTIFS DE VÉGÉTATION



### Plans de zonage et règlements des PLU et PLUi

### **Les plans de zonage :**

Conformément à la loi SRU et à l'abrogation le 10 novembre 2004 de la circulaire DAU-DTT n° 90-20 du 5 mars 1990 prônant l'instauration d'un zonage ferroviaire spécifique, il est demandé bien vouloir maintenir les emprises ferroviaires dans un zonage banalisé.

Nous soulignons que les fonciers nécessaires à notre activité ne sont ni agricoles, ni des fonciers à inscrire en zone naturelle.

### **Les règlements :**

L'article du règlement des zones traversées par le chemin de fer devra comporter la mention « sont autorisés les constructions de toute nature, installations, dépôts et ouvrages nécessaires au fonctionnement du service public et à l'exploitation du trafic ferroviaire ».

### **Les servitudes d'utilité publique :**

La communauté de communes de l'Orée de Bercé-Bélinois est traversée par la ligne :

- 561 000 de Tours au Mans

### **Le tableau de synthèse :**

Les coordonnées du service gestionnaire de la servitude T1, indiquées ci-dessous, doivent être reprises dans un tableau de synthèse situé en préface de la liste des fiches relatives aux différentes servitudes :

**SNCF IMMOBILIER  
DIT Centre Ouest  
9 rue Nina Simone (Bât B)  
BP 34112  
44041 NANTES Cedex 01**

### **La fiche T1 :**

Les servitudes relatives aux riverains du chemin de fer ont été modifiées par l'ordonnance n° 2021-444 du 14 avril 2021 relative à la modernisation des règles de protection du domaine public ferroviaire et par son décret d'application Décret n° 2021-1772 du 22 décembre 2021 relatif à la protection du domaine public ferroviaire.


Ces derniers précisent les nouvelles règles applicables à proximité du domaine public ferroviaire ainsi que des mesures de gestion de la végétation aux abords.

En particulier, le décret précise la consistance de l'emprise de la voie ferrée, définie à l'article R2231-2 du Code des Transports ainsi que les règles applicables en matière de constructions, d'installation ou de plantations.

L'ensemble de ces mesures est applicable depuis le 1er janvier 2022 et vous trouverez, ci-joint à ce courrier la notice à intégrer aux documents annexes du PLU traitant des Servitudes d'Utilité Publique.

### **Le plan de servitudes :**

Les terrains du chemin de fer devront apparaître sur le plan de servitudes sous une trame spécifique conforme à l'article A126-1 du Code de l'Urbanisme, en précisant qu'il s'agit d'une zone d'emprise ferroviaire.

T1  Zone ferroviaire en bordure de laquelle s'appliquent les servitudes relatives au chemin de fer.

### **Les modalités de participation de l'Etat à l'association :**

Je vous demande de bien vouloir me rendre destinataire d'un exemplaire du dossier arrêté préalablement à son approbation.


Je reste à votre disposition pour toute précision complémentaire et vous prie d'agréer, Madame La Présidente, l'expression de ma considération distinguée.

Le Responsable du Pôle Développement et Valorisation Immobilière

SNCF IMMOBILIER  
DIRECTION IMMOBILIERE TERRITORIALE CENTRE OUEST  
Responsable Pôle Valorisation Immobilière  
GOUTTENEGRE Sylvain  
9 rue Nina Simone Bat B - BP 34112  
44041 NANTES CEDEX 01



Sylvain GOUTTENEGRE





# SERVITUDES DE TYPE T1

## SERVITUDES DE PROTECTION DU DOMAINE PUBLIC FERROVIAIRE

Servitudes reportées en annexe des PLU et des cartes communales en application des articles R. 151-51 et R. 161-8 du code de l'urbanisme et figurant en annexe au Livre I<sup>er</sup> dans les rubriques :

### II – Servitudes relatives à l'utilisation de certaines ressources et équipements

#### D – Communications

#### c) Transport ferroviaire ou guidé

## 1 Fondements juridiques

### 1.1 Définition

#### 1.1.1 Servitudes le long de l'emprise de la voie ferrée applicables aux propriétés riveraines du domaine public ferroviaire

##### Définition de l'emprise de la voie ferrée

L'emprise de la voie ferrée est définie à l'article R. 2231-2 du code des transports, selon le cas, à partir :

- De l'arête supérieure du talus de déblai, ou du nu arrière du mur de soutènement ou de la paroi revêtue associée ;
- De l'arête inférieure du talus du remblai, ou du nu avant du mur de soutènement ou de la paroi revêtue associée ;
- Du bord extérieur des fossés ;
- Du bord extérieur de l'ouvrage d'art aérien ;
- Du bord extérieur du quai ;
- De la surface extérieure, ou extrados, de l'ouvrage d'art souterrain ;
- De la clôture de la sous-station électrique ;

- Du mur du poste d'aiguillage ;
- De la clôture de l'installation radio.

A défaut, à partir d'une ligne tracée, soit à :

- 2,20 m pour les lignes ou sections de ligne où il n'est pas circulé ou circulé jusqu'à 160 km/ h, à partir du bord extérieur du rail de la voie ferrée ;
- 3 m pour les lignes ou section de lignes où il est circulé à plus de 160 km/ h, à partir du bord extérieur du rail de la voie ferrée.

## **Servitudes le long de l'emprise de la voie ferrée**

### **Servitudes d'écoulement des eaux (article L. 2231-2 du code des transports)**

Les servitudes d'écoulement des eaux prévues par les articles 640 et 641 du code civil sont applicables aux propriétés riveraines du domaine public ferroviaire. Tout déversement, écoulement ou rejet direct ou indirect, qu'il soit diffus ou non, d'eaux usées, d'eaux industrielles ou de toute autre substance, notamment polluante ou portant atteinte au domaine public ferroviaire, est interdit sur le domaine public ferroviaire.

### **Servitudes portant sur les arbres, branches, haies ou racines empiétant sur le domaine public ferroviaire (article L. 2231-3 et R. 2231-3 du code des transports)**

Il est interdit d'avoir des arbres, branches, haies ou racines qui empiètent sur le domaine public ferroviaire, compromettent la sécurité des circulations ou gênant la visibilité de la signalisation ferroviaire. Les propriétaires sont tenus de les élaguer, de les tailler ou de les abattre afin de respecter cette interdiction.

Pour des raisons impérieuses tenant à la sécurité des circulations ferroviaires, les opérations d'élagage, de taille ou d'abattage des arbres, branches, haies ou racines peuvent être effectuées d'office, aux frais du propriétaire, par le gestionnaire.

### **Distances minimales à respecter pour les constructions (articles L. 2231-4 et R. 2231-4 du code des transports)**

Sont interdites les constructions (autres qu'un mur de clôture) ne respectant pas les distances minimales d'implantation mentionnées ci-dessous :

- 2 mètres à partir de l'emprise de la voie ferrée définie à l'article R. 2231-2 du code des transports ;
- 3 mètres à partir de la surface extérieure ou extradados des ouvrages d'arts souterrains ;
- 6 mètres à partir du bord extérieur des ouvrages d'art aériens.

Cette interdiction de construction ne s'applique pas aux procédés de production d'énergies renouvelables intégrés à la voie ferrée ou installés aux abords de la voie ferrée, dès lors qu'ils ne compromettent pas la sécurité des circulations ferroviaires, le bon fonctionnement des ouvrages, des systèmes et des équipements de transport ainsi que leur maintenabilité.

### **Distances minimales à respecter concernant les terrassements, excavations ou fondations (articles L. 2231-5 et R. 2231-5 du code des transports)**

Des distances minimales par rapport à l'emprise de la voie ferrée ou, le cas échéant, par rapport à l'ouvrage d'art, l'ouvrage en terre ou la sous-station électrique doivent être respectées.



Lorsque la voie se trouve en remblai de plus de 3 mètres au-dessus du terrain naturel, la distance est égale à la hauteur verticale du remblai, mesurée à partir du pied du talus.

Il est interdit de réaliser, dans une distance inférieure à 50 mètres de l'emprise de la voie ferrée et sans la mise en œuvre d'un système de blindage, tout terrassement, excavation ou fondation dont un point se trouverait à une profondeur égale ou supérieure aux deux tiers de la longueur de la projection horizontale du segment le plus court le reliant à l'emprise de la voie ferrée.

**Distances minimales à respecter concernant les dépôts et les installations de système de rétention d'eau (articles L. 2231-6 et R. 2231-6 du code des transports)**

Une distance minimale de 5 mètres par rapport à l'emprise de la voie ferrée doit être respectée concernant les dépôts, de quelque matière que ce soit, et les installations de système de rétention d'eau.

**Obligation d'information préalable auprès du gestionnaire d'infrastructure concernant les projets de construction, d'opération d'aménagement ou d'installation pérenne ou temporaire (articles L. 2231-7 et R. 2231-7 du code des transports)**

Les projets de construction, d'opération d'aménagement ou d'installation pérenne ou temporaire, y compris les installations de travaux routiers, envisagés à une distance de moins de 50 m par rapport à l'emprise de la voie ferrée ou à une distance de 300 à 3000 m d'un passage à niveau, font l'objet d'une information préalable auprès du gestionnaire d'infrastructure et, le cas échéant, du gestionnaire de voirie routière.

De plus, sur proposition du gestionnaire d'infrastructure et, le cas échéant, du gestionnaire de voirie routière, le représentant de l'Etat dans le département peut imposer des prescriptions à respecter pour préserver la sécurité de l'infrastructure ferroviaire et, le cas échéant, routière et des propriétés riveraines.

Le gestionnaire d'infrastructure est informé par le maître d'ouvrage d'un projet de construction, d'opération d'aménagement, ou d'installation pérenne ou temporaire, y compris les installations de travaux routiers, dès lors que le projet est arrêté dans sa nature et ses caractéristiques essentielles et avant que les autorisations et les actes conduisant à sa réalisation effective ne soient pris.

Le gestionnaire d'infrastructure dispose d'un délai de deux mois à compter de la réception de l'information pour proposer au représentant de l'Etat dans le département d'imposer des prescriptions à respecter pour préserver la sécurité de l'infrastructure ferroviaire et, le cas échéant, routière ainsi que celle des propriétés riveraines.

Ces dispositions n'entreront en vigueur qu'à compter de la publication de l'arrêté du ministre chargé des transports listant les catégories de projets de construction, d'opération d'aménagement ou d'installation pérenne ou temporaire soumis à cette obligation d'information ainsi que les distances à respecter.

**Servitudes permettant la destruction des constructions, terrassements, excavations, fondations ou dépôts, installations de système de rétention d'eau existants (article L. 2231-8 du code des transports)**

Lors de la construction d'une nouvelle infrastructure de transport ferroviaire, si la sécurité ou l'intérêt du service ferroviaire l'exigent, le représentant de l'Etat dans le département peut faire supprimer les constructions, terrassements, excavations, fondations ou dépôts, de quelque matière que ce soit, ainsi que les installations de système de rétention d'eau, existants dans les distances mentionnées aux articles L. 2231-4, L. 2231-5 et L. 2231-6 du code des transports.

**Entretien des constructions existantes lors de la construction d'une nouvelle infrastructure de transport ferroviaire (article L. 2231-8 et R. 2231-8 du code des transports)**

Lors de la construction d'une nouvelle infrastructure de transport ferroviaire les constructions existantes qui ne respectent pas les dispositions de l'article L. 2231-4 et dont l'état a été constaté dans des conditions précisées à l'article R. 2231-8, peuvent uniquement être entretenues dans le but de les maintenir en l'état.

**Possibilité de réduire les distances à respecter concernant les constructions, terrassements, excavations, fondations ou dépôts, installations de système de rétention d'eau (article L. 2231-9 du code des transports)**

Lorsque la sécurité et l'intérêt du domaine public ferroviaire le permettent, les distances mentionnées aux articles L. 2231-4, L. 2231-5 et L. 2231-6 peuvent être réduites en vertu d'une autorisation motivée délivrée par le représentant de l'Etat dans le département, après avoir recueilli l'avis du gestionnaire d'infrastructure et, le cas échéant, du gestionnaire de voirie routière. Cette autorisation peut éventuellement être assortie de prescriptions à respecter pour préserver la sécurité de l'infrastructure ferroviaire et des propriétés riveraines.

## **1.1.2 Servitudes de visibilité aux abords des passages à niveau**

Les servitudes de visibilité s'appliquent à la diligence de l'autorité gestionnaire de la voie aux propriétés riveraines ou voisines du croisement à niveau d'une voie publique et d'une voie ferrée (article L. 114-6 code de la voirie routière).

Ces servitudes génèrent des obligations et des droits :

- L'obligation de supprimer les murs de clôtures ou de les remplacer par des grilles, de supprimer les plantations gênantes, de ramener et de tenir le terrain et toute superstructure à un niveau au plus égal niveau qui est fixé par le plan de dégagement (1° de l'article L.114-2) ;
- L'interdiction absolue de bâtir, de placer des clôtures, de remblayer, de planter et de faire des installations quelconques au-dessus du niveau fixé par le plan de dégagement (2° de l'article L.114-2) ;
- Le droit pour l'autorité gestionnaire de la voie d'opérer la résection des talus, remblais et de tous obstacles naturels de manière à réaliser des conditions de vue satisfaisantes (3° de l'article L.114-2).

Un plan de dégagement détermine pour chaque parcelle les terrains sur lesquels s'exercent les servitudes de visibilité et définit ces servitudes. Ce plan est approuvé par le représentant de l'Etat dans le département, le conseil départemental ou le conseil municipal, selon qu'il s'agit d'une route nationale, d'une route départementale ou d'une voie communale (article L.114-3).

## Servitudes en tréfonds (SUP T3)

Conformément aux dispositions des articles L. 2113-1 et suivants du code des transports, le maître d'ouvrage d'une infrastructure souterraine de transport public ferroviaire peut demander à l'autorité administrative compétente d'établir une servitude d'utilité publique (SUP) en tréfonds.

La servitude en tréfonds confère à son bénéficiaire le droit d'occuper le volume en sous-sol nécessaire à l'établissement, l'aménagement, l'exploitation et l'entretien de l'infrastructure souterraine de transport.

Elle ne peut être établie qu'à partir de 15 mètres au-dessous du point le plus bas du terrain naturel, est instituée dans les conditions fixées aux articles L. 2113-2 à L. 2113-5 du code des transports.

Cette catégorie de SUP distincte de la catégorie de SUP T1, fait l'objet de la fiche SUP T3 disponible sur Géoinformations.

## 1.2 Références législatives et réglementaires

### Anciens textes :

- Décret-loi du 30 octobre 1935 modifié portant création de servitudes de visibilité sur les voies publiques, abrogé par la loi n°89-413 du 22 juin 1989 relative au code de la voirie routière (partie législative) et par le décret n°89-631 du 4 septembre 1989 relatif au code de la voirie routière (partie réglementaire) ;
- Loi du 15 juillet 1845 sur la police des chemins de fer - Titre Ier : mesures relatives à la conservation des chemins de fer (articles 1 à 11).

### Textes en vigueur :

- Articles L. 2231-1 à L. 2231-9 du code des transports ;
- Articles R. 2231-1 à R. 2231-8 du code des transports ;
- Articles L. 114-1 à L. 114-3, L.114-6 du code de la voirie routière ;
- Articles R. 114-1, R.131-1 et s.et R. 141-1 et suivants du code de la voirie routière.

## 1.3 Décision

- Pour les servitudes le long de l'emprise de la voie ferrée : instituées de plein droit par les textes législatifs et réglementaires ;
- Pour les servitudes de visibilité : plan de dégagement approuvé par le représentant de l'Etat dans le département, le conseil départemental ou le conseil municipal.

## 1.4 Restrictions de diffusion

Aucune restriction de diffusion pour cette catégorie de SUP. La SUP peut être diffusée, est visible et téléchargeable dans la totalité de ses détails.

## 2 Processus de numérisation

### 2.1 Responsable de la numérisation et de la publication

#### 2.1.1 Précisions concernant le rôle des administrateurs locaux et des autorités compétentes

Les administrateurs locaux et les autorités compétentes jouent des rôles différents en matière de numérisation et de publication des SUP dans le portail national de l'urbanisme (<http://www.geoinformations.developpement-durable.gouv.fr/presentation-des-roles-et-responsabilites-r1072.html>).

Il existe plusieurs possibilités d'organisation variant selon que la catégorie de SUP relève de la compétence de l'Etat, de collectivités publiques ou d'opérateurs nationaux ou locaux : [http://www.geoinformations.developpement-durable.gouv.fr/fichier/pdf/organisation\\_sup\\_cle1c4755-1.pdf?arg=177835277&cle=1076c598d70e410cc53a94b4e666b09f1882d6b5&file=pdf%2Forganisati on\\_sup\\_cle1c4755-1.pdf](http://www.geoinformations.developpement-durable.gouv.fr/fichier/pdf/organisation_sup_cle1c4755-1.pdf?arg=177835277&cle=1076c598d70e410cc53a94b4e666b09f1882d6b5&file=pdf%2Forganisati on_sup_cle1c4755-1.pdf).

##### ◇ Administrateur local

L'administrateur local après avoir vérifié que la personne qui sollicite des droits de publication sur le portail national de l'urbanisme est bien gestionnaire de la catégorie de SUP, crée le compte de l'autorité compétente et lui donne les droits sur le territoire relevant de sa compétence (commune, département, région, etc.).

##### ◇ Autorité compétente

L'autorité compétente est responsable de la numérisation et de la publication des SUP sur le portail national de l'urbanisme. Elle peut, si elle le souhaite, confier la mission de numérisation à un prestataire privé ou à un autre service de l'État. Dans cette hypothèse, la publication restera de sa responsabilité.

##### ◇ Prestataire

Le prestataire peut tester la conformité du dossier numérique avec le standard CNIG. S'il est désigné par l'autorité compétente délégataire, il téléverse le dossier numérique dans le GPU.

#### 2.1.2 Administrateurs locaux et autorités compétentes

Concernant le réseau ferré géré par SNCF Réseau, l'autorité compétente est : SNCF Immobilier / Département Systèmes d'Information.

## 2.2 Où trouver les documents de base

Recueil des actes administratifs de la Préfecture pour les plans de dégagement.

Annexes des PLU et des cartes communales.

## 2.3 Principes de numérisation

Application du standard CNIG SUP (Conseil national de l'information géolocalisée).

La dernière version du standard CNIG SUP est consultable et téléchargeable ici : <http://cnig.gouv.fr/ressources-dematerialisation-documents-d-urbanisme-a2732.html>

Création d'une fiche de métadonnées respectant les dernières consignes de saisie des métadonnées SUP via le [générateur de métadonnées en ligne sur le GPU](#).

## 2.4 Numérisation de l'acte

- Pour les servitudes instituées le long de l'emprise de la voie ferrée : copie des articles L. 2231-1 à L. 2231-9 du code des transports et coordonnées du gestionnaire de l'infrastructure ferroviaire ;
- Pour les servitudes de visibilité : copie du plan de dégagement approuvé.

## 2.5 Référentiels géographiques et niveau de précision

Les informations ci-dessous précisent les types de référentiels géographiques et de méthodes d'acquisition à utiliser pour la numérisation des objets SUP de cette catégorie ainsi que la gamme de précision métrique correspondante. D'autres référentiels ou méthodes de précision équivalente peuvent également être utilisés.

Les informations de précision (mode de numérisation, échelle et nature du référentiel) relatives à chaque objet SUP seront à renseigner dans les attributs prévus à cet effet par le standard CNIG SUP.

|                       |                             |
|-----------------------|-----------------------------|
| <b>Référentiels :</b> | <b>BD Ortho/PCI VECTEUR</b> |
| <b>Précision :</b>    | <b>Métrique</b>             |

## 2.6 Numérisation du générateur et de l'assiette

### Servitudes le long de l'emprise de la voie ferrée

#### Le générateur

Le générateur est l'infrastructure de transport ferroviaire. Il est défini de la manière suivante :

- La voie ferrée lorsqu'elle est localisée sur le domaine public ferroviaire (actifs fonciers de SNCF Réseau et SNCF Gares & Connexions) ;
- Le passage à niveau.

Le générateur est de type linéaire concernant la voie ferrée. Il est ponctuel lorsqu'il est relatif à un passage à niveau.

### **L'assiette**

L'assiette des servitudes correspond à une bande de terrains dont la largeur varie en fonction du générateur :

- Ligne tracée à 50 m à partir de l'emprise de la voie ferrée correspondant à la distance de recul la plus importante visée à l'article R. 2231-7 du code des transports ;
- Distance de 300 à 3000 mètres autour des passages à niveau, selon l'importance des projets et celle de leur impact sur les infrastructures ferroviaires et les flux de circulation avoisinants (article R. 2231-7 du code des transports).

L'assiette est de type surfacique.

## **Servitudes de visibilité aux abords des passages à niveau**

### **Le générateur**

Les générateurs sont l'infrastructure de transport ferroviaire et la voie publique.

Les générateurs sont de type linéaire.

### **L'assiette**

L'assiette correspond à la bande de terrains situés au croisement d'une voie ferrée et d'une voie publique sur lesquels s'exercent les servitudes de visibilité.

L'assiette est de type surfacique.

## **3 Référent métier**

Ministère de la transition écologique et de la cohésion des territoires  
Direction générale des infrastructures de transport et des mobilités  
Tour Séquoia  
92055 La Défense Cedex

## **Annexes**

### **1. Procédure d'institution du plan de dégagement**

Le plan de dégagement est soumis à une enquête publique ouverte par l'autorité exécutive de la collectivité territoriale ou de l'établissement public de coopération intercommunale, propriétaire de la voie. Elle est organisée conformément aux dispositions du code des relations entre le public et l'administration dans le respect des formes prévues par les plans d'alignement.

Le plan est notifié aux propriétaires intéressés et l'exercice des servitudes commence à la date de cette notification (article R.114-1 et R.114-4 du code de la voirie routière).

Le plan de dégagement est approuvé par le représentant de l'Etat dans le département, le conseil départemental ou le conseil municipal selon que la route est nationale, départementale ou communale (article L.114-3).


Lorsqu'un plan de dégagement a été institué par un arrêté préfectoral les propriétaires doivent se conformer à ses prescriptions.

## 2. Matérialisation de l'emprise de la voie ferrée pour le calcul des distances de recul à respecter

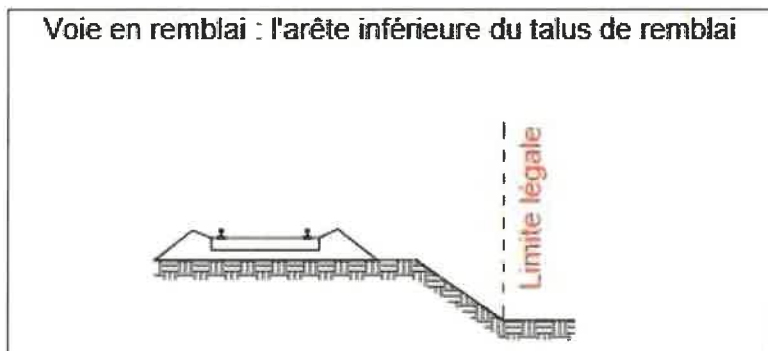
Les distances de recul précisées aux articles R. 2231-4 à R. 2231-6 du code des transports s'appliquent à partir de l'emprise de la voie ferrée définie à l'article R. 2231-2 du code des transports et représentée à titre illustratif par SNCF Réseau dans les schémas ci-dessous figurant la limite légale\*.

\* la limite légale correspond à l'emprise de la voie ferrée.

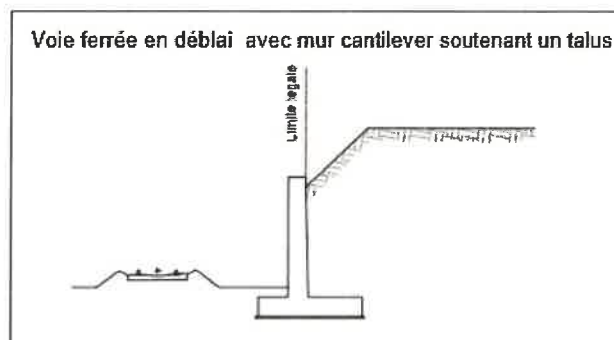
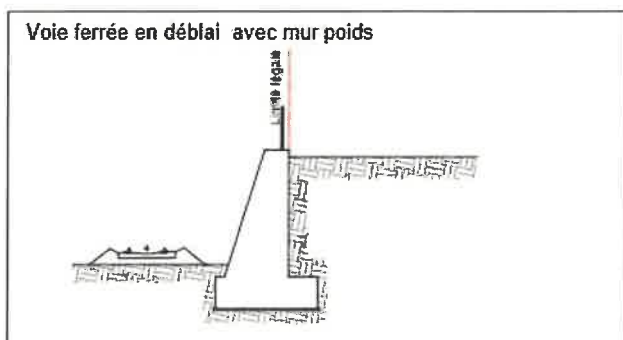
### - Arête supérieure du talus de déblai :



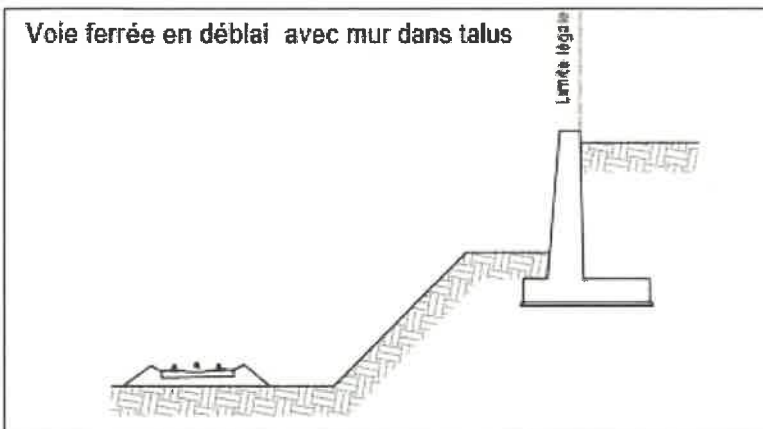
### - Arête inférieure du talus du remblai :



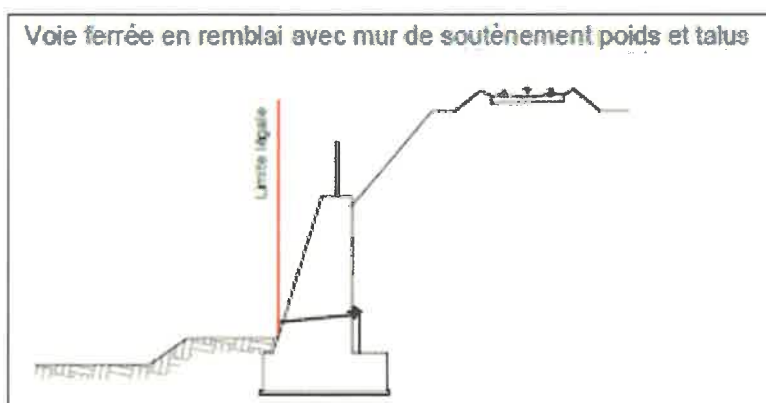
### - Nu arrière du mur de soutènement ou de la paroi revêtue associée :



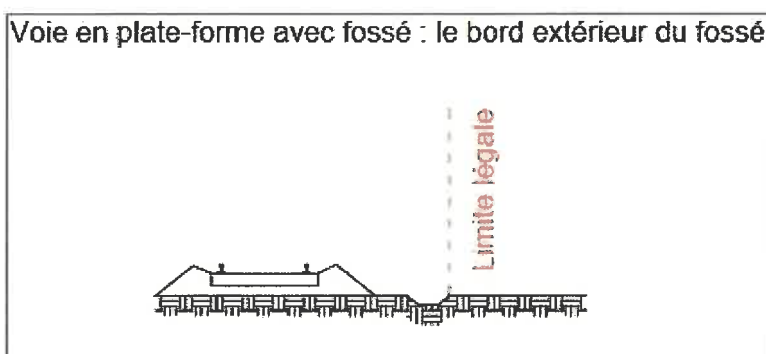




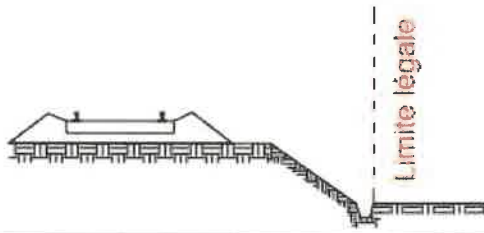
- Nu avant du mur de soutènement ou de la paroi revêtue associée :



- Du bord extérieur des fossés :

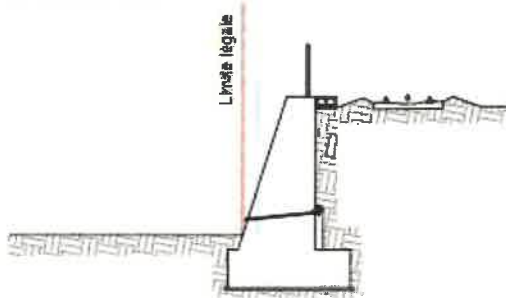


Voie en remblai : le bord extérieur du fossé si cette voie en comporte un

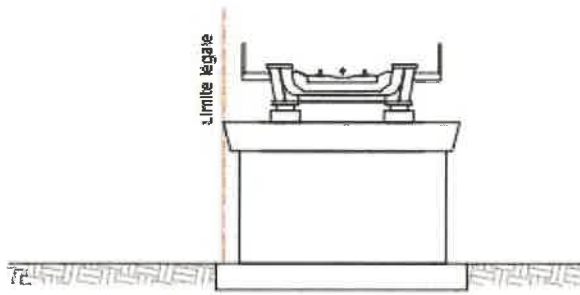


- Du bord extérieur de l'ouvrage d'art aérien :

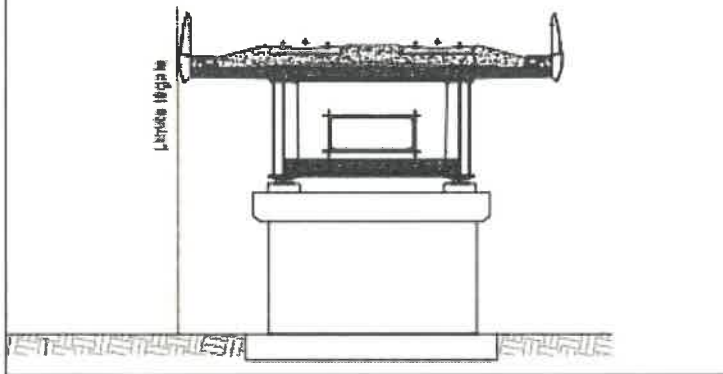
Ouvrage d'art aérien : voie ferrée en remblai avec ouvrage de soutènement



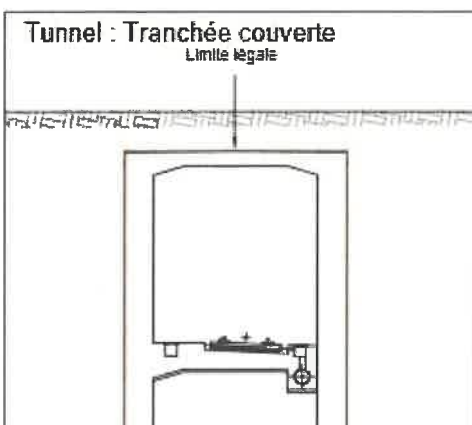
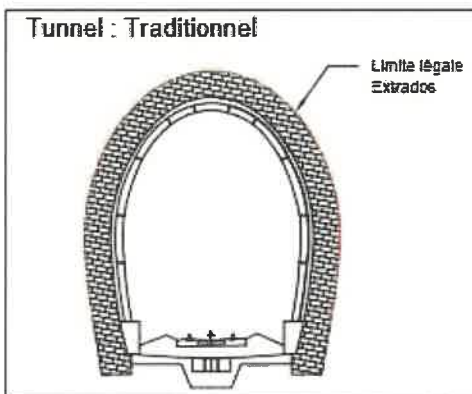
Ouvrage d'art aérien : voie ferrée portée par un pont-rail avec appui en saillie par rapport au tablier



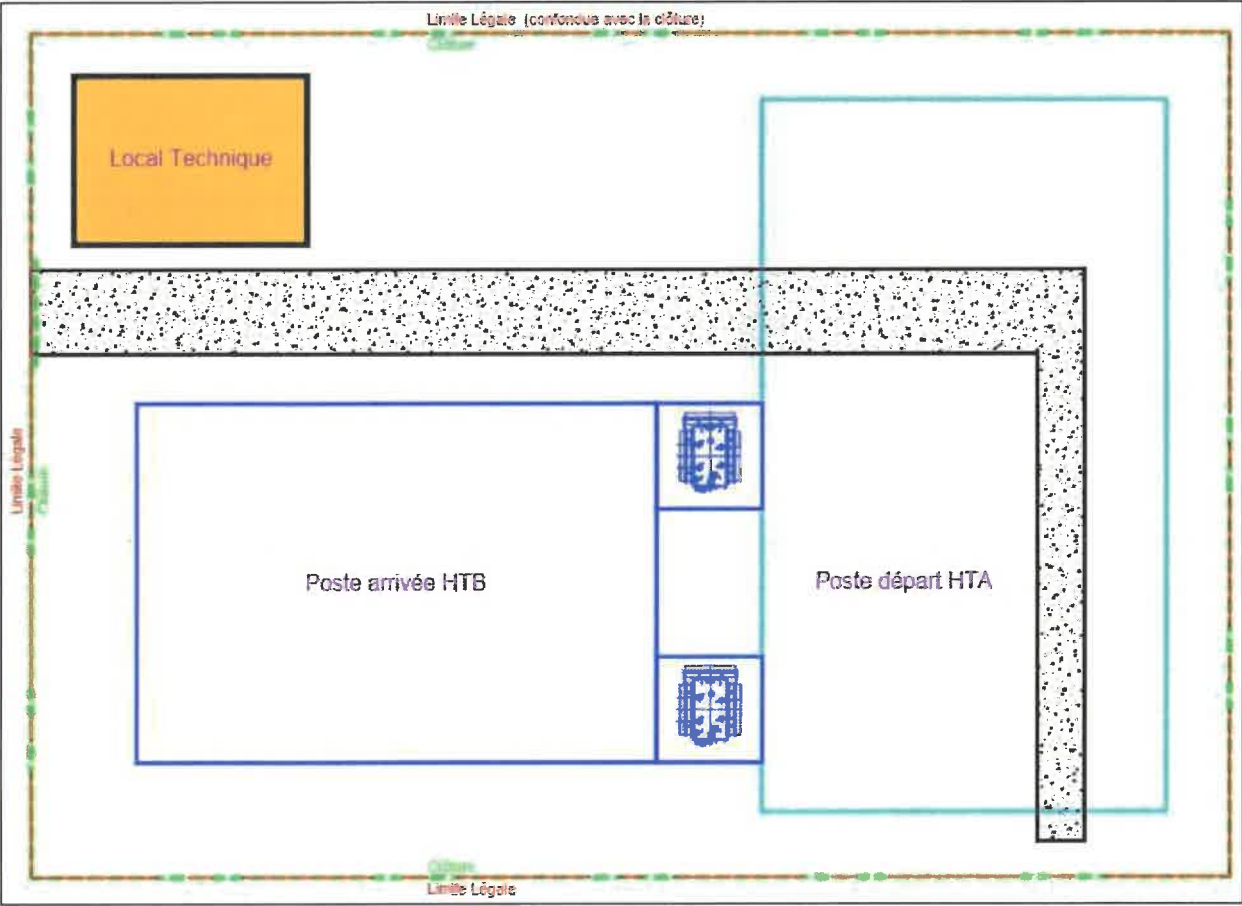
Ouvrage d'art aérien : voie ferrée portée par un pont-rail avec débord de tablier



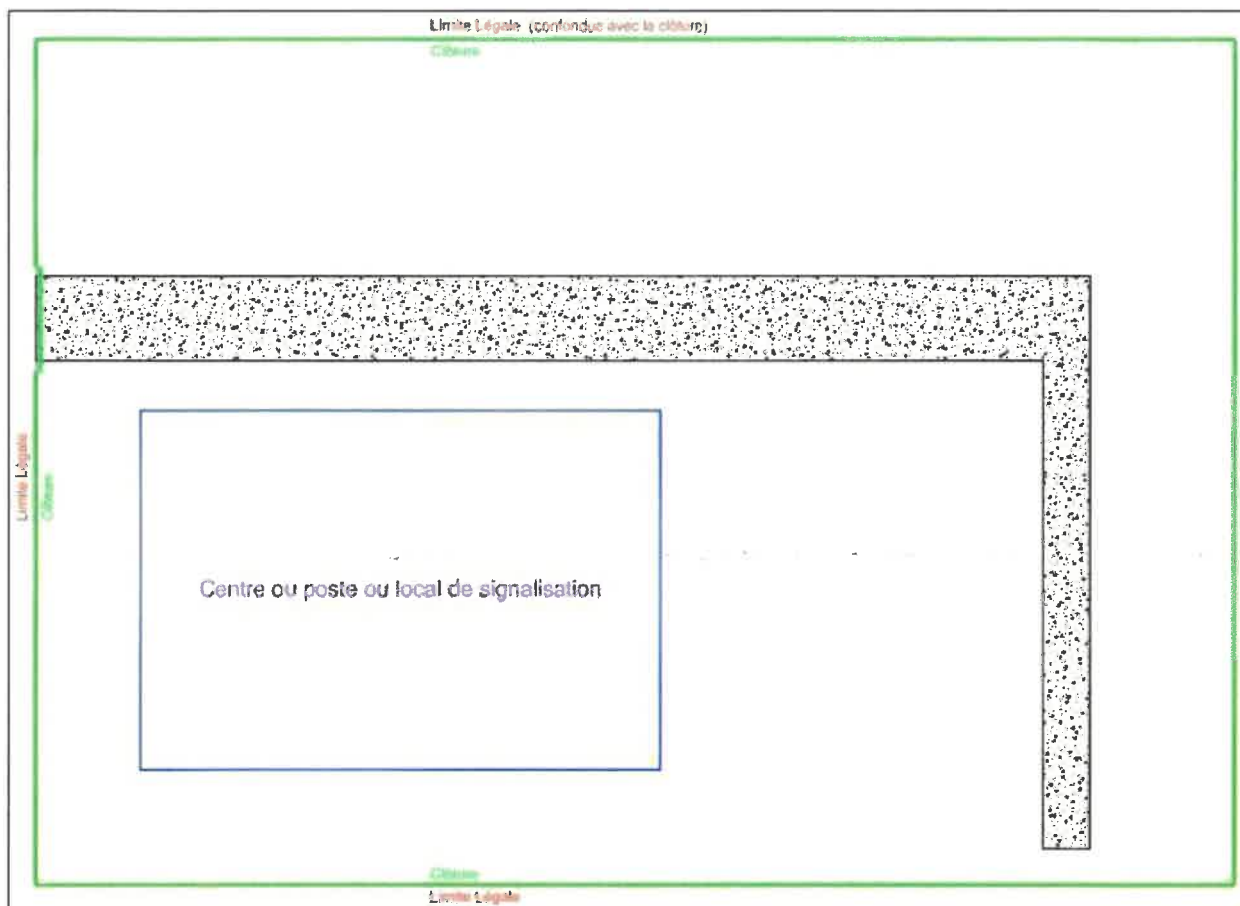
- De la surface extérieure, ou extrados, de l'ouvrage d'art souterrain :



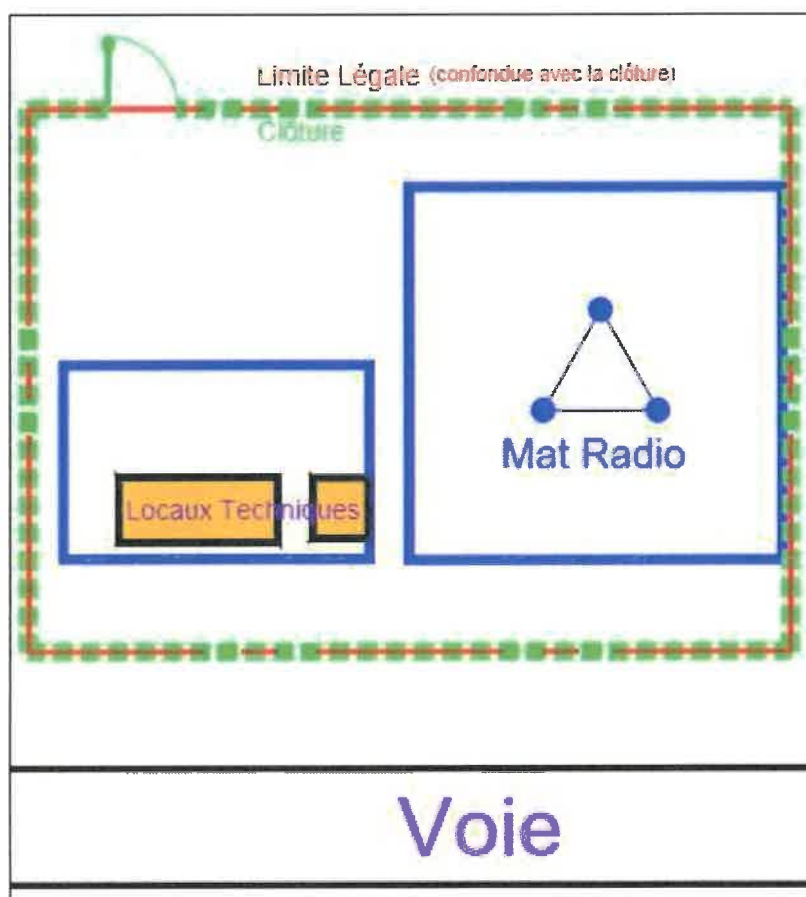
- De la clôture de la sous-station électrique :



**- Du mur du poste d'aiguillage :**



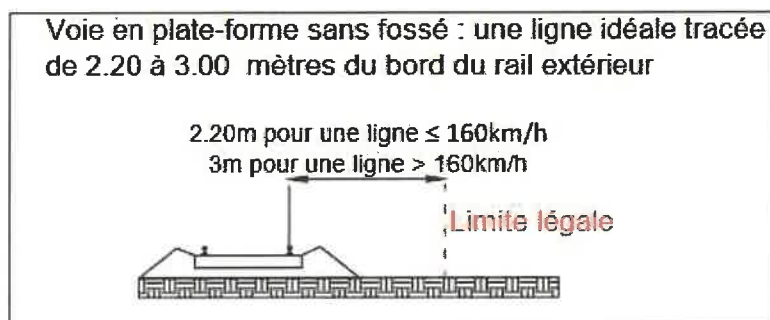
**- De la clôture de l'installation radio :**



**- D'une ligne tracée à 2,20 mètres pour les lignes ou sections de ligne où il n'est pas circulé ou circulé jusqu'à 160 km/ h à partir du bord extérieur du rail de la voie ferrée :**

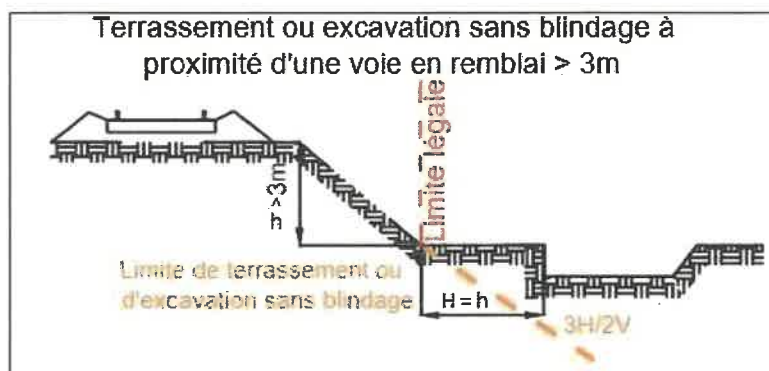
Ou

**- D'une ligne tracée à trois mètres pour les lignes ou section de lignes où il est circulé à plus de 160 km/ h, à partir du bord extérieur du rail de la voie ferrée :**



### 3. Exemples de matérialisation de la distance de recul définie à l'article R. 2231-5 du code des transports à respecter pour les projets de terrassement, excavation, fondation

**Situation 1 : cas de la voie en remblai pour laquelle s'applique les distances de recul définies aux I et II de l'article R. 2231-5 du code des transports :**



**Nota :** les remblais de plus de 3 mètres de hauteur (h) bénéficient d'une double protection :

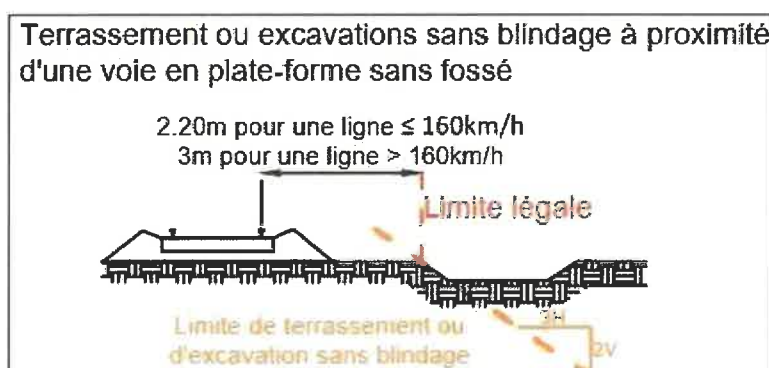
- une interdiction de terrasser dans une distance horizontale H inférieure à la hauteur du remblai h ;
- une interdiction de terrasser sans blindage sous un plan de 3 H (horizontal) pour 2 V (vertical), mesurée à partir de l'arrête inférieure du talus.

**Situation 2 : cas des autres composantes de l'emprise de la voie ferrée pour lesquelles s'appliquent la distance de recul prévue au I de l'article R. 2231-5 du code des transports :**

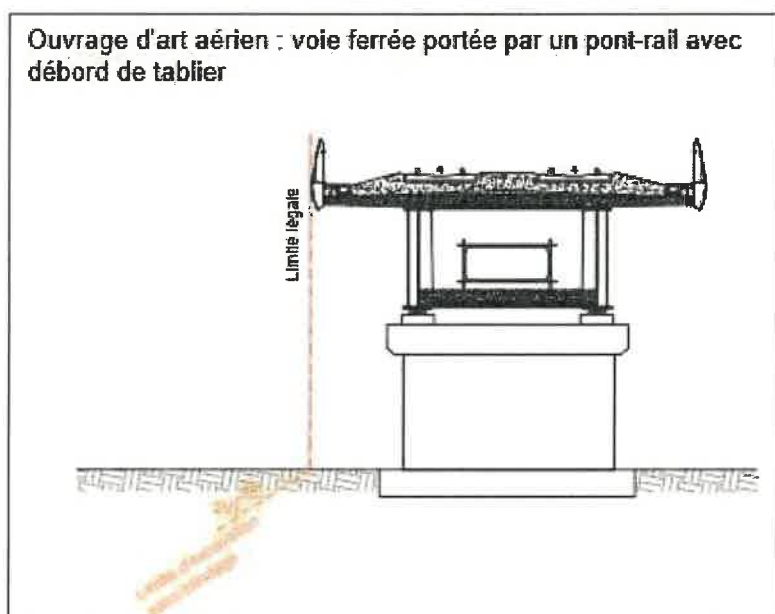
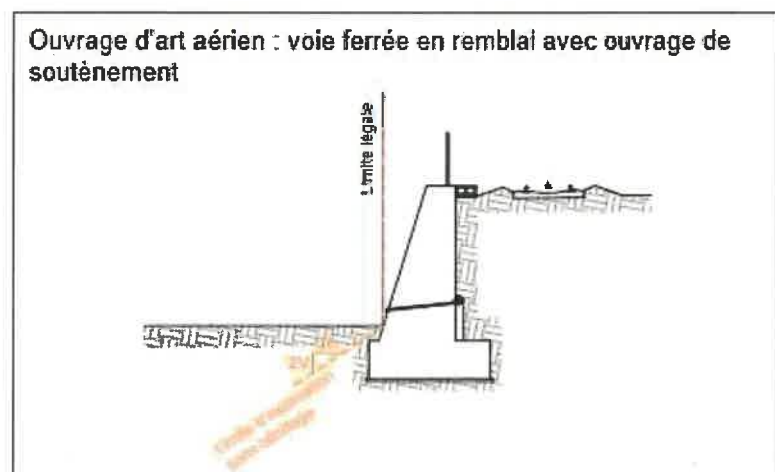
Pour tous les autres éléments composant l'emprise de la voie ferrée (article R.2231-2 du code des transports), il est interdit de réaliser des terrassements, des excavations, des fondations sans la mise en œuvre d'une solution de blindage sous un plan incliné à 3H pour 2V, positionné de telle sorte qu'il passe par le point d'intersection de la limite de l'emprise de la voie ferrée et du terrain naturel (II de l'article R.2231-5).

Le point de départ pour tirer ce trait correspondant au plan de 3H pour 2V, en dessous duquel une solution de blindage doit obligatoirement être mise en œuvre, est la limite de chaque composante de l'emprise de la voie ferrée définie à l'article R. 2231-2 du code des transports.

**Exemple 1 : matérialisation de la limite d'excavation, de terrassement et de fondation sans blindage à partir de l'emprise de la voie ferrée pour la plateforme ferroviaire.**

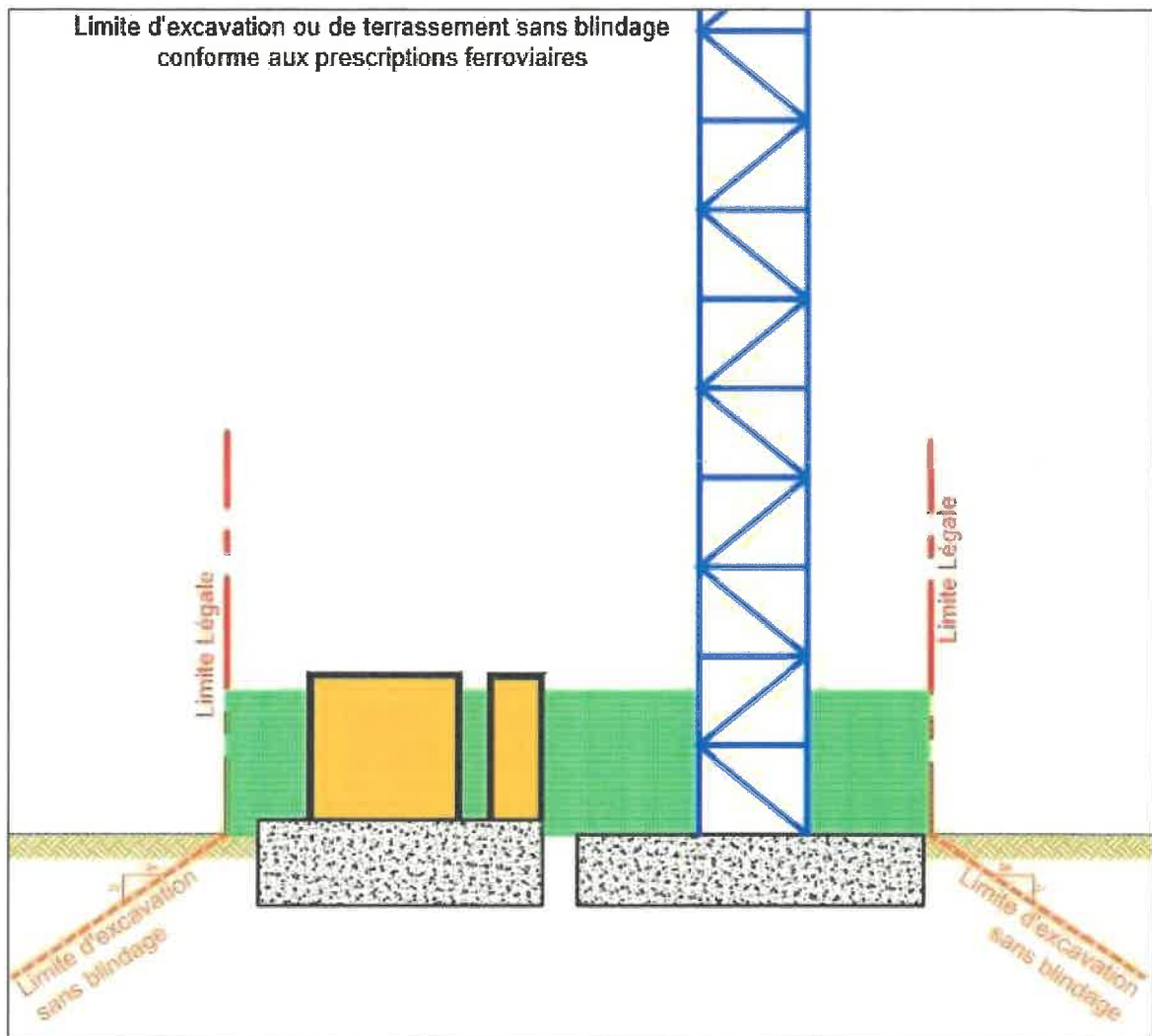


**Exemple 2 : matérialisation de la limite d'excavation, de terrassement et de fondation sans blindage à partir de l'emprise de la voie ferrée pour l'ouvrage d'art aérien.**





**Exemple 3 : matérialisation de la limite d'excavation, de terrassement et de fondation sans blindage à partir de l'emprise de la voie ferrée pour l'installation radio.**







DIRECTION JURIDIQUE GROUPE  
Pôle JDI

# Loi du 15 juillet 1845 sur la police des chemins de fer

## TITRE 1<sup>er</sup>

### MESURES RELATIVES A LA CONSERVATION DES CHEMINS DE FER

**Art. 1er** - Les chemins de fer construits ou concédés par l'Etat font partie de la grande voirie. *(Complété par loi n° 97-135 du 13.02.1997)* Cette disposition s'applique à l'ensemble du réseau ferré national.

**Art. 2** - Sont applicables aux chemins de fer les lois et règlements sur la grande voirie, qui ont pour objet d'assurer la conservation des fossés, talus, levées et ouvrages d'art dépendant des routes, et d'interdire, sur toute leur étendue, le pacage des bestiaux et les dépôts de terre et autres objets quelconques.

**Art. 3** - Sont applicables aux propriétés riveraines des chemins de fer les servitudes imposées par les lois et règlements sur la grande voirie, et qui concernent :

L'alignement,

L'écoulement des eaux,

L'occupation temporaire des terrains en cas de réparation,

La distance à observer pour les plantations, et l'élagage des arbres plantés,

Le mode d'exploitation des mines, minières, tourbières et sablières, dans la zone déterminée à cet effet.

Sont également applicables à la confection et à l'entretien des chemins de fer, les lois et règlements sur l'extraction des matériaux nécessaires aux travaux publics.

**Art. 4** - *(Abrogé par décret n° 2006-1279 du 19.10.2006, art. 58).*

**Art. 5** - A l'avenir, aucune construction autre qu'un mur de clôture ne pourra être établie dans une distance de deux mètres du chemin de fer.

Cette distance sera mesurée soit de l'arête supérieure du déblai, soit de l'arête inférieure du talus du remblai, soit du bord extérieur des fossés du chemin, et, à défaut d'une ligne tracée, à un mètre cinquante centimètres à partir des rails extérieurs de la voie de fer.

Les constructions existantes au moment de la promulgation de la présente loi, ou lors de l'établissement d'un nouveau chemin de fer, pourront être entretenues dans l'état où elles se trouveront à cette époque.

Un règlement d'administration publique déterminera les formalités à remplir par les propriétaires pour faire constater l'état desdites constructions, et fixera le délai dans lequel ces formalités devront être remplies.

**Art. 6** - Dans les localités où le chemin de fer se trouvera en remblai de plus de trois mètres au-dessus du terrain naturel, il est interdit aux riverains de pratiquer, sans autorisation préalable, des excavations dans une zone de largeur égale à la hauteur verticale du remblai, mesurée à partir du pied du talus.

Cette autorisation ne pourra être accordée sans que les concessionnaires ou fermiers de l'exploitation du chemin de fer aient été entendus ou dûment appelés.

**Art. 7** - Il est défendu d'établir, à une distance de moins de vingt mètres d'un chemin de fer desservi par des machines à feu, des couvertures en chaume, des meules de pailles, de foin, et aucun autre dépôt de matières inflammables.

Cette prohibition ne s'étend pas aux dépôts de récoltes faits seulement pour le temps de la moisson.

**Art. 8** - Dans une distance de moins de cinq mètres d'un chemin de fer, aucun dépôt de pierres, ou objets non inflammables, ne peut être établi sans autorisation préalable du préfet.

Cette autorisation sera toujours révocable.

L'autorisation n'est pas nécessaire :

1° Pour former dans les localités où le chemin de fer est en remblai, des dépôts de matières non inflammables, dont la hauteur n'excède pas celle du remblai du chemin.

2° Pour former des dépôts temporaires d'engrais et autres objets nécessaires à la culture des terres.

**Art. 9** - Lorsque la sûreté publique, la conservation du chemin et la disposition des lieux le permettront, les distances déterminées par les articles précédents pourront être diminuées en vertu d'autorisations accordées après enquête.

**Art. 10** - Si, hors des cas d'urgence prévus par la loi des 16-24 août 1790, la sûreté publique ou la conservation du chemin de fer l'exige, l'administration pourra faire supprimer, moyennant une juste indemnité, les constructions, plantations, excavations, couvertures en chaume, amas de matériaux combustibles ou autres, existant, dans les zones ci-dessus spécifiées, au moment de la promulgation de la présente loi, et, pour l'avenir, lors de l'établissement du chemin de fer.

L'indemnité sera réglée, pour la suppression des constructions, conformément aux titres IV et suivants de la loi du 3 mai 1841, et, pour tous les autres cas, conformément à la loi du 16 septembre 1807.

**Art. 11** - Les contraventions aux dispositions du présent titre seront constatées, poursuivies et réprimées comme en matière de grande voirie.

Elles seront punies d'une amende de 9 à 150 €, sans préjudice, s'il y a lieu, des peines portées au Code pénal et au titre III de la présente loi. Les contrevenants seront, en outre, condamnés à supprimer, dans le délai déterminé par l'arrêté du conseil de préfecture, les excavations, couvertures, meules ou dépôts faits contrairement aux dispositions précédentes.

A défaut, par eux, de satisfaire à cette condamnation dans le délai fixé, la suppression aura lieu d'office, et le montant de la dépense sera recouvré contre eux par voie de contrainte, comme en matière de contributions publiques.

## TITRE II

### DES CONTRAVENTIONS DE VOIRIE COMMISES PAR LES CONCESSIONNAIRES OU FERMIERS DE CHEMINS DE FER

**Art. 12** - Lorsque le concessionnaire ou le fermier de l'exploitation d'un chemin de fer contreviendra aux clauses du cahier des charges, ou aux décisions rendues en exécution de ces clauses, en ce qui concerne le service de la navigation, la viabilité des routes nationales, départementales et vicinales, ou le libre écoulement des eaux, procès-verbal sera dressé de la contravention, soit par les ingénieurs des ponts et chaussées ou des mines, soit par les conducteurs, gardes mines et piqueurs dûment assermentés.

**Art. 13** - Les procès-verbaux, dans les quinze jours de leur date, seront notifiés administrativement au domicile élu par le concessionnaire ou le fermier, à la diligence de préfet, et transmis dans le même délai au tribunal administratif du lieu de la contravention.

**Art. 14** - Les contraventions prévues à l'article 12 seront punies d'une amende de 150 € à 1 500 €.

**Art. 15** - L'administration pourra, d'ailleurs, prendre immédiatement toutes mesures provisoires pour faire cesser le dommage, ainsi qu'il est procédé en matière de grande voirie.

Les frais qu'entraînera l'exécution de ces mesures seront recouverts, contre le concessionnaire ou fermier, par voie de contrainte, comme en matière de contributions publiques.

## TITRE III

### DES MESURES RELATIVES A LA SURETE

*SNCF Intranet Juridique*

*Loi du 15 juillet 1845 sur la police des chemins de fer au 19 mars 2007*

## DE LA CIRCULATION SUR LES CHEMINS DE FER

**Art. 16** (Modifié par loi n° 81-82 du 2.02.1981) - Quiconque aura volontairement employé un moyen quelconque aux fins de faire dérailler les véhicules ou provoquer leur collision sera puni de la réclusion criminelle à temps de cinq à dix ans.

S'il y a eu homicide ou blessures, le coupable sera, dans le premier cas, puni de la réclusion criminelle à perpétuité et, dans le second, de la peine de la réclusion criminelle à temps de dix à vingt ans.

**Art. 17** - Si le crime prévu par l'article 16 à été commis en réunion séditieuse, avec rébellion ou pillage, il sera imputable aux chefs, auteurs, instigateurs et provocateurs de ces réunions, qui seront punis comme coupables du crime et condamnés aux mêmes peines que ceux qui l'auront personnellement commis lors même que la réunion séditieuse n'aura pas eu pour but direct et principal la destruction de la voie de fer.

(Second alinéa abrogé par loi n° 81-82 du 2.02.1981)

**Art. 18** - Quiconque aura menacé, par écrit anonyme ou signé, de commettre un des crimes prévus en l'article 16, sera puni d'un emprisonnement de cinq ans, dans le cas où la menace aurait été faite avec ordre de déposer une somme d'argent dans un lieu indiqué, ou de remplir toute autre condition.

Si la menace n'a été accompagnée d'aucun ordre ou condition, la peine sera d'un emprisonnement de trois mois à deux ans et d'une amende de 3 750 €.

Si la menace avec ordre ou condition a été verbale, le coupable sera puni d'un emprisonnement de quinze jours à six mois, et d'une amende de 3750 €.

(Dernier alinéa abrogé par loi n° 75-624 du 11.07.1975)

**Art. 18-1** - (Inséré par loi n° 81-82 du 2.02.1981 et abrogé par loi n° 83-466 du 10.06.1983).

**Art. 19** - Quiconque, par maladresse, imprudence, inattention, négligence ou inobservation des lois ou règlements, aura involontairement causé sur un chemin de fer, ou dans les gares ou stations, un accident qui aura occasionné des blessures, sera puni de huit jours à six mois d'emprisonnement, et d'une amende de 3 750 €.

Si l'accident a occasionné la mort d'une ou plusieurs personnes, l'emprisonnement sera de cinq ans, et l'amende de 3 750 €.

**Art. 20** - Sera puni d'un emprisonnement de six mois à deux ans tout mécanicien ou conducteur garde-frein qui aura abandonné son poste pendant la marche du convoi.

**Art. 21** - (Remplacé par ordonnance n° 2007-297 du 5 mars 2007, art. 74 II) Est puni d'une peine de six mois d'emprisonnement et d'une amende de 3 750 EUR le fait pour toute personne :

1° De modifier ou déplacer sans autorisation ou de dégrader ou déranger la voie ferrée, les talus, clôtures, barrières, bâtiments et ouvrages d'art, les installations de production, de transport et de distribution d'énergie ainsi que les appareils et le matériel de toute nature servant à l'exploitation ;

2° De jeter ou déposer un matériau ou un objet quelconque sur les lignes de transport ou de distribution d'énergie ;

3° D'empêcher le fonctionnement des signaux ou appareils quelconques ou de manoeuvrer, sans en avoir mission, ceux qui ne sont pas à la disposition du public ;

4° De troubler ou entraver, par des signaux faits en dehors du service ou de toute autre façon, la mise en marche ou la circulation des trains ;

5° De pénétrer, circuler ou stationner sans autorisation régulière dans les parties de la voie ferrée ou de ses dépendances qui ne sont pas affectées à la circulation publique, d'y introduire des animaux ou d'y laisser introduire ceux dont elle est responsable, d'y faire circuler ou stationner un véhicule étranger au service, d'y jeter ou déposer un matériau ou un objet quelconque, d'entrer dans l'enceinte du chemin de fer ou d'en sortir par d'autres issues que celles affectées à cet usage ;

6° De laisser stationner sur les parties d'une voie publique suivie ou traversée à niveau par une voie ferrée des voitures ou des animaux, d'y jeter ou déposer un matériau ou un objet quelconque, de faire suivre les rails de la voie ferrée par des véhicules étrangers au service ;

7° De laisser subsister, après une mise en demeure de les supprimer faite par le représentant de l'Etat,

toutes installations lumineuses et notamment toute publicité lumineuse au moyen d'affiches, enseignes ou panneaux lumineux ou réfléchissants, lorsqu'elles sont de nature à créer un danger pour la circulation des convois en raison de la gêne qu'elles apportent pour l'observation des signaux par les agents du chemin de fer.

**Art. 22** - Les concessionnaires ou fermiers d'un chemin de fer seront responsables, soit envers l'Etat, soit envers les particuliers, du dommage causé par les administrateurs, directeurs ou employés à un titre quelconque au service de l'exploitation du chemin de fer.

L'Etat sera soumis à la même responsabilité envers les particuliers, si le chemin de fer est exploité à ses frais et pour son compte.

**Art. 23** (Modifié par lois n° 90-7 du 2.01.1990, n° 99-291 du 15.04.1999, n° 2003-239 du 18.03.2003 et ordonnance n° 2007-297 du 5.03.2007, art. 74 II 2° a) I - Les crimes, délits ou contraventions prévus par les titres Ier et III de la présente loi, ainsi que les contraventions prévues par les textes réglementaires relatifs à la police, la sûreté et l'exploitation des voies ferrées, pourront être constatés par des procès-verbaux dressés concurremment par les officiers de police judiciaire, les Ingénieurs des ponts et chaussées et des mines, les conducteurs, gardes mines, agents de surveillance et gardes nommés ou agréés par l'administration et dûment assermentés. (Modifié par ordonnance n° 2007-297 du 5 mars 2007, art. 74 II 2° b) A cette fin, ces personnels sont habilités selon les cas à recueillir ou à relever l'identité et l'adresse du contrevenant, selon les modalités et dans les conditions prévues par le II. La déclaration intentionnelle d'une fausse adresse ou d'une fausse identité auprès des agents assermentés mentionnés au présent article est punie de 3 750 € d'amende.

Les procès-verbaux des délits et contraventions feront foi jusqu'à preuve contraire.

Au moyen du serment prêté devant le tribunal de grande instance de leur domicile, les agents de surveillance de l'administration et des concessionnaires ou fermiers pourront verbaliser sur toute la ligne du chemin de fer auquel ils seront attachés.

(Modifié par loi n° 76-449 du 24.05.1976) - Les contraventions aux dispositions des arrêtés préfectoraux concernant la circulation, l'arrêt et le stationnement des véhicules dans les cours des gares pourront être constatées également par les gendarmes n'ayant pas la qualité d'officier de police judiciaire, les inspecteurs, commandants, officiers, gradés, sous-brigadiers et gardiens de la paix de la police nationale, les gradés et gardiens de police municipale et les gardes champêtres.

En outre, les auxiliaires contractuels de police seront habilités à relever les contraventions aux dispositions concernant l'arrêt et le stationnement.

En ce qui concerne les poursuites, l'amende forfaitaire, l'amende pénale fixe, la responsabilité pécuniaire, l'immobilisation, l'enlèvement et la mise en fourrière des véhicules, il sera procédé comme pour les infractions commises sur les voies ouvertes à la circulation publique.

II. (Inséré par ordonnance n° 2007-297 du 5 mars 2007, art. 74 II 2° c) - Outre les pouvoirs qu'ils tiennent de l'article 529-4 du code de procédure pénale, les agents mentionnés au I sont habilités à relever l'identité des auteurs d'infractions mentionnées audit I pour l'établissement des procès-verbaux y afférents.

Si le contrevenant refuse ou se trouve dans l'impossibilité de justifier de son identité, les agents de l'exploitant en avisent sans délai et par tout moyen un officier de police judiciaire territorialement compétent. Sur l'ordre de ce dernier, les agents de l'exploitant peuvent être autorisés à retenir l'auteur de l'infraction le temps strictement nécessaire à l'arrivée de l'officier de police judiciaire ou, le cas échéant, à le conduire sur-le-champ devant lui.

Lorsque l'officier de police judiciaire décide de procéder à une vérification d'identité, dans les conditions prévues à l'article 78-3 du code de procédure pénale, le délai prévu au troisième alinéa de cet article court à compter du relevé d'identité.

**Art. 23-1** - (Inséré par loi n° 90-7 du 2.01.1990 et modifié par ordonnance n° 2007-297 du 5 mars 2007, art. 74 II 3°). Peuvent être saisies par les agents mentionnés au premier alinéa du I de l'article 23 de la présente loi, en vue de leur confiscation par le tribunal, les marchandises de toute nature offertes, mises en vente ou exposées en vue de la vente sans l'autorisation administrative nécessaire dans les trains, cours ou bâtiments des gares et stations et toutes dépendances du domaine public ferroviaire. Peuvent également être saisis dans les mêmes conditions les étals supportant ces marchandises.

Celles-ci sont détruites lorsqu'il s'agit de denrées impropres à la consommation. Elles sont remises à des organisations caritatives ou humanitaires d'intérêt général lorsqu'il s'agit de denrées périssables.

Il est rendu compte à l'officier de police judiciaire compétent de la saisie des marchandises et de leur destruction ou de leur remise à des organisations caritatives ou humanitaires d'intérêt général.

**Art. 23-2** - (Inséré par loi n° 2001-1062 du 15.11.2001, modifié par loi n° 2003-239 du 18.03.2003 et ordonnance n° 2007-297 du 5 mars 2007, art. 74 II 4° a). Toute personne qui contrevient en cours de transport aux dispositions tarifaires ou à des dispositions dont l'inobservation est susceptible soit de compromettre la sécurité des personnes ou la régularité des circulations, soit de troubler l'ordre public, peut se voir enjoindre par les agents mentionnés à l'article 23 de descendre du véhicule de transport ferroviaire ou routier au premier point d'arrêt suivant la constatation des faits.

(Inséré par ordonnance n° 2007-297 du 5 mars 2007, art. 74 II 3° b) En cas de refus d'obtempérer, les agents spécialement désignés par l'exploitant peuvent contraindre l'intéressé à descendre du véhicule et, en tant que de besoin, requérir l'assistance de la force publique.

(Inséré par ordonnance n° 2007-297 du 5 mars 2007, art. 74 II 3° b) Ils informent de cette mesure, sans délai et par tout moyen, un officier de police judiciaire territorialement compétent.

Cette mesure ne peut être prise à l'encontre d'une personne vulnérable, à raison notamment de son âge ou de son état de santé.

**Art. 24** - Les procès-verbaux dressés en vertu de l'article 23 seront visés pour timbre et enregistrés en débit.

(Alinéa abrogé par décret-loi du 30.10.1935)

**Art. 24-1** - (Inséré par loi n° 2001-1062 du 15.11.2001 relative à la sécurité quotidienne, art. 50). Toute personne qui aura, de manière habituelle, voyagé dans une voiture sans être munie d'un titre de transport valable sera punie de six mois d'emprisonnement et de 7 500 € d'amende.

L'habitude est caractérisée dès lors que la personne concernée a fait l'objet, sur une période inférieure ou égale à douze mois, de plus de dix contraventions sanctionnées aux premier et deuxième alinéas de l'article 80-3 du décret n° 730 du 22 mars 1942, qui n'auront pas donné lieu à une transaction en application de l'article 529-3 du code de procédure pénale.

**Art. 25** - Toute attaque, toute résistance avec violence et voies de fait envers les agents des chemins de fer, dans l'exercice de leurs fonctions, sera puni des peines appliquées à la rébellion, suivant les distinctions faites par le Code pénal.

**Art. 26** (Modifié par loi n° 99-505 du 18.06.1999) - L'outrage adressé à un agent d'un exploitant de réseau de transport public de voyageurs est puni de six mois d'emprisonnement et de 7 500 € d'amende. Lorsqu'il est commis en réunion, l'outrage est puni d'un an d'emprisonnement et de 15 000 € d'amende.

**Art. 27** - En cas de conviction de plusieurs crimes ou délits prévus par la présente loi ou par le Code pénal, la peine la plus forte sera seule prononcée.

Les peines encourues pour des faits postérieurs à la poursuite pourront être cumulées, sans préjudice des peines de la récidive.

**Art. 28** (Inséré par loi n° 2007-297 du 5.03.2007, art. 79) - La présente loi est applicable à tous les transports publics de personnes ou de marchandises guidés le long de leur parcours en site propre.

**Texte modifié par la Direction Juridique le 19 mars 2007**





## À PROPOS DE SNCF RÉSEAU

Au sein du groupe SNCF, l'un des premiers groupes mondiaux de mobilité et de logistique, SNCF Réseau développe, modernise et commercialise l'accès au réseau ferré.

SNCF Réseau est le garant de la sécurité et de la performance de 30 000 km de lignes, dont 2000 de LGV avec 800 km supplémentaires en 2017.

Deuxième investisseur public français avec 4,9 milliards d'euros investis par an et 53 000 collaborateurs, SNCF Réseau fait de la maintenance et de la modernisation de l'infrastructure existante sa priorité stratégique. SNCF Réseau réalise plus de 1 500 chantiers au bénéfice des trains du quotidien circulant sur le réseau classique.

L'organisation territoriale permet d'assurer une relation de proximité avec les acteurs du système ferroviaire, les collectivités. En Bretagne – Pays de la Loire, SNCF Réseau regroupe 3 000 collaborateurs.

Retrouver l'actualité de nos projets et chantiers sur :

[www.sncf-reseau.fr/bpl](http://www.sncf-reseau.fr/bpl)

Twitter : @SNCFReseau

Facebook : SNCF Réseau

### SNCF Réseau

Direction territoriale  
Bretagne – Pays de la Loire  
1, rue Marcel Paul – BP 11 802  
44 018 Nantes cedex 1  
T. : 02 40 35 92 50




# LA SÉCURITÉ EST L'AFFAIRE DE TOUS SNCF RÉSEAU ET LES COLLECTIVITÉS SE CONCERTENT



Réalisation : Animaproductions — Juillet 2016

# GARANTIR LA SÉCURITÉ À PROXIMITÉ D'UNE VOIE FERRÉE

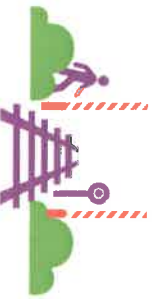
SUR VOTRE TERRITOIRE, VOUS MENEZ OU  
VOUS AVEZ CONNAISSANCE D'UN PROJET DE :



- **construction à proximité d'une voie ferrée** (lotissements, entreprise, aménagement public,...)  
La suppression du risque est à la charge du promoteur (installation de clôtures par exemple).



- **aménagement aux abords d'un passage à niveau**  
Un passage à niveau constitue une infrastructure commune entre les domaines routiers et ferroviaires. Toute modification de son environnement doit faire l'objet d'une analyse de risque, et être présentée à SNCF Réseau pour avis.



- **aménagement de cheminements doux**  
La gestion des cheminements doux sur un passage à niveau relève du domaine de la commune (liaison douce, voie verte, piste cyclable,...).

VOTRE INTERLOCUTEUR SNCF RÉSEAU  
BRETAGNE - PAYS DE LA LOIRE :



- **vous assiste**  
dans l'analyse des risques



- **apporte**  
ses préconisations



- **rappelle**  
les procédures et la réglementation en cours

**NOUS CONTACTER LE PLUS EN AMONT POSSIBLE :**  
[contactsecuritebpl@reseau.sncf.fr](mailto:contactsecuritebpl@reseau.sncf.fr)



**RAPPEL IMPORTANT**  
En cas de dysfonctionnement d'un passage à niveau, utilisez le téléphone spécifique situé à proximité pour prévenir l'agent SNCF de la gare la plus proche

# Décrets, arrêtés, circulaires

## TEXTES GÉNÉRAUX

### MINISTÈRE DE LA TRANSITION ÉCOLOGIQUE

#### TRANSPORTS

#### Ordonnance n° 2021-444 du 14 avril 2021 relative à la protection du domaine public ferroviaire

NOR : TRAT2101787R

Le Président de la République,  
Sur le rapport du Premier ministre et de la ministre de la transition écologique,  
Vu la Constitution, notamment son article 38 ;  
Vu le code civil, notamment ses articles 640 et 641 ;  
Vu le code de l'environnement, notamment le II de son article L. 566-12-1 et son article L. 566-12-2 ;  
Vu le code général de la propriété des personnes publiques, notamment ses articles L. 2111-15, L. 2132-12 et L. 2132-18 ;  
Vu le code de justice administrative, notamment son article R. 123-20 ;  
Vu le code des relations entre le public et l'administration, notamment le chapitre IV du titre III de son livre I<sup>er</sup> ;  
Vu le code des transports, notamment ses articles L. 2231-1 à L. 2231-9, L. 2232-1 et L. 2232-2 ;  
Vu la loi du 29 décembre 1892 relative aux dommages causés à la propriété privée par l'exécution des travaux publics, notamment son article 1<sup>er</sup> ;  
Vu la loi n° 2019-1428 du 24 décembre 2019 d'orientation des mobilités, notamment son article 169 ;  
Vu la loi n° 2020-290 du 23 mars 2020 d'urgence pour faire face à l'épidémie de covid-19, notamment son article 14 ;  
Le Conseil d'Etat (section des travaux publics) entendu ;  
Le conseil des ministres entendu,

Ordonne :

#### Article 1<sup>er</sup>

Le chapitre I<sup>er</sup> du titre III du livre II de la deuxième partie du code des transports est remplacé par les dispositions suivantes :

#### « CHAPITRE I<sup>er</sup>

##### « MESURES RELATIVES À LA CONSERVATION

« Art. L. 2231-1. – I. – La consistance du domaine public ferroviaire est définie à l'article L. 2111-15 du code général de la propriété des personnes publiques.

« II. – La fixation des limites du domaine public ferroviaire au droit des propriétés riveraines peut être effectuée, à la demande des propriétaires riverains ou du gestionnaire d'infrastructure, dans le cadre d'une procédure amiable définie par décret en Conseil d'Etat.

« III. – L'alignement est la détermination par l'autorité administrative de la délimitation du domaine public ferroviaire au droit des propriétés riveraines. Il est fixé soit par un plan d'alignement, soit par un alignement individuel.

« L'alignement est réalisé :

« 1° A la demande du gestionnaire d'infrastructure ou des propriétaires riverains ;

« 2° En l'absence d'accord entre le gestionnaire d'infrastructure et les propriétaires riverains à l'issue de la procédure prévue au II du présent article.

« L'alignement individuel est délivré au propriétaire par arrêté du représentant de l'Etat dans le département, conformément au plan d'alignement s'il en existe un. En l'absence d'un tel plan, il constate la limite du domaine public ferroviaire au droit de la propriété riveraine.

« Le plan d'alignement, auquel est joint un plan parcellaire, est pris par arrêté du représentant de l'Etat dans le département et détermine la limite entre le domaine public ferroviaire et les propriétés riveraines, après enquête publique organisée conformément aux dispositions du chapitre IV du titre III du livre I<sup>er</sup> du code des relations entre le public et l'administration.

« La publication d'un plan d'alignement transfère de plein droit la propriété du sol des propriétés non bâties, dans les limites qu'il détermine, au propriétaire du domaine public ferroviaire.

« La propriété du sol des propriétés bâties à la date de publication du plan d'alignement est transférée, dès la destruction du bâtiment, au propriétaire du domaine public ferroviaire.

« Lors du transfert de propriété, l'indemnité est, à défaut d'accord amiable, réglée conformément aux dispositions du code de l'expropriation pour cause d'utilité publique.

« *Art. L. 2231-2.* – I. – Sont applicables aux propriétés riveraines du domaine public ferroviaire les servitudes d'écoulement des eaux prévues par les articles 640 et 641 du code civil.

« II. – Tout déversement, écoulement ou rejet direct ou indirect, qu'il soit diffus ou non, d'eaux usées, d'eaux industrielles ou de toute autre substance, notamment polluante ou portant atteinte au domaine public ferroviaire, est interdit sur le domaine public ferroviaire.

« *Art. L. 2231-3.* – I. – II est interdit d'avoir des arbres, branches, haies ou racines qui empiètent sur le domaine public ferroviaire, compromettent la sécurité des circulations ou gênent la visibilité de la signalisation ferroviaire. Leurs propriétaires sont tenus de les élaguer, de les tailler ou de les abattre afin de respecter cette interdiction.

« II. – Pour des raisons impérieuses tenant à la sécurité des circulations ferroviaires, et après constat par procès-verbal par un agent assermenté missionné du gestionnaire d'infrastructure, les opérations d'élagage, de taille ou d'abattage des arbres, branches, haies ou racines peuvent être effectuées d'office, aux frais du propriétaire, par le gestionnaire d'infrastructure.

« *Art. L. 2231-4.* – Toute construction, autre qu'un mur de clôture, dont la distance par rapport à l'emprise de la voie ferrée ou, le cas échéant, par rapport à l'ouvrage d'art, l'ouvrage en terre ou la sous-station électrique, est inférieure à un seuil défini par décret en Conseil d'Etat, est interdite.

« *Art. L. 2231-5.* – Tout terrassement, excavation ou fondation, dont la distance par rapport à l'emprise de la voie ferrée ou, le cas échéant, par rapport à l'ouvrage d'art, l'ouvrage en terre ou la sous-station électrique, est inférieure à un seuil défini par décret en Conseil d'Etat, est interdit. Ce décret détermine en outre, en fonction de cette distance, la profondeur maximale de ces terrassement, excavation ou fondation.

« *Art. L. 2231-6.* – Tout dépôt, de quelque matière que ce soit, toute installation de système de rétention d'eau, dont la distance par rapport à l'emprise de la voie ferrée ou, le cas échéant, par rapport à l'ouvrage d'art, l'ouvrage en terre ou la sous-station électrique, est inférieure à un seuil défini par décret en Conseil d'Etat, est interdit. Ce décret détermine en outre, en fonction de cette distance, la hauteur ou la profondeur maximale de ces dépôt ou installation.

« *Art. L. 2231-7.* – Les projets de construction, d'opération d'aménagement ou d'installation pérenne ou temporaire, y compris les installations de travaux routiers, envisagés à une distance par rapport à l'emprise de la voie ferrée ou, le cas échéant, par rapport à l'ouvrage d'art, l'ouvrage en terre, la sous-station électrique ou le passage à niveau, inférieure à un seuil défini par décret en Conseil d'Etat, font l'objet d'une information préalable auprès du gestionnaire d'infrastructure et, le cas échéant, du gestionnaire de voirie routière.

« Sur proposition du gestionnaire d'infrastructure et, le cas échéant, du gestionnaire de voirie routière, le représentant de l'Etat dans le département peut imposer des prescriptions à respecter pour préserver la sécurité de l'infrastructure ferroviaire et, le cas échéant, routière et des propriétés riveraines.

« *Art. L. 2231-8.* – Lors de la construction d'une nouvelle infrastructure de transport ferroviaire, si la sécurité ou l'intérêt du service ferroviaire l'exigent, le représentant de l'Etat dans le département peut faire supprimer les constructions, terrassements, excavations, fondations ou dépôts, de quelque matière que ce soit, ainsi que les installations de système de rétention d'eau, existant dans les distances mentionnées aux articles L. 2231-4, L. 2231-5 et L. 2231-6, moyennant une indemnité.

« L'indemnité est réglée conformément aux dispositions du code de l'expropriation pour cause d'utilité publique.

« Les constructions existantes lors de la construction d'une nouvelle infrastructure de transport ferroviaire qui ne respectent pas les dispositions de l'article L. 2231-4 et dont l'état a été constaté dans des conditions déterminées par décret en Conseil d'Etat, peuvent uniquement être entretenues dans cet état.

« *Art. L. 2231-9.* – Lorsque la sécurité et l'intérêt du domaine public ferroviaire le permettent, les distances mentionnées aux articles L. 2231-4, L. 2231-5 et L. 2231-6 peuvent être réduites en vertu d'une autorisation motivée délivrée par le représentant de l'Etat dans le département, après avoir recueilli l'avis du gestionnaire d'infrastructure et, le cas échéant, du gestionnaire de voirie routière. Cette autorisation peut éventuellement être assortie de prescriptions à respecter pour préserver la sécurité de l'infrastructure ferroviaire et des propriétés riveraines.

« *Art. L. 2231-10.* – Le gestionnaire d'infrastructure peut demander au représentant de l'Etat dans le département, dans le respect des exigences prévues par l'article 1<sup>er</sup> de la loi du 29 décembre 1892 relative aux dommages causés à la propriété privée par l'exécution des travaux publics, une autorisation de simple passage ou

une autorisation d'occupation temporaire sur la propriété d'un riverain en vue d'effectuer des travaux de maintenance ou de modernisation du réseau ferroviaire.

« Art. L. 2231-11. – I. – Les dispositions du présent chapitre s'appliquent sans préjudice des dispositions du II de l'article L. 566-12-1 et de l'article L. 566-12-2 du code de l'environnement.

« II. – Les conditions et modalités d'application des dispositions du présent chapitre sont déterminées par décret en Conseil d'Etat. »

## Article 2

Le premier alinéa de l'article L. 2232-2 du code des transports est remplacé par les dispositions suivantes :

« Les personnes qui contreviennent aux dispositions du chapitre I<sup>er</sup> sont condamnées à supprimer, dans le délai déterminé par le juge administratif, les constructions, terrassements, excavations, fondations ou dépôts, de quelque matière que ce soit, ainsi que les installations de système de rétention d'eau, faits contrairement à ces dispositions. »

## Article 3

La deuxième partie du code général de la propriété des personnes publiques est ainsi modifiée :

1<sup>o</sup> L'article L. 2132-12 est remplacé par les dispositions suivantes :

« Art. L. 2132-12. – Les atteintes à l'intégrité ou à l'utilisation du domaine public ferroviaire sont définies au chapitre I<sup>er</sup> du titre III du livre II de la deuxième partie du code des transports. » ;

2<sup>o</sup> L'article L. 2132-18 est remplacé par les dispositions suivantes :

« Art. L. 2132-18. – Les atteintes aux servitudes établies au profit du domaine public ferroviaire définies au chapitre I<sup>er</sup> du titre III du livre II de la deuxième partie du code des transports sont réprimées conformément aux dispositions des articles L. 2232-1 et L. 2232-2 du même code. »

## Article 4

Les dispositions du chapitre I<sup>er</sup> du titre III du livre II de la deuxième partie du code des transports, dans leur rédaction issue de la présente ordonnance, entrent en vigueur le 1<sup>er</sup> janvier 2022, à l'exception de celles de son article L. 2231-1.

Les articles L. 2231-4, L. 2231-5, L. 2231-6 et L. 2231-7 du code des transports, dans leur rédaction issue de la présente ordonnance, ne sont pas applicables aux projets de construction, d'aménagement, d'installation, de terrassement, d'excavation, de fondation, de dépôt, de quelque matière que ce soit, ou d'installation de système de rétention d'eau, qui, antérieurement au 1<sup>er</sup> janvier 2022, ont été entrepris de façon certaine dans le respect de la législation applicable, au regard de l'ensemble des circonstances de droit et de fait, telles que notamment les actes administratifs intervenus, les contrats conclus et les travaux engagés.

## Article 5

Le Premier ministre, la ministre de la transition écologique et le ministre délégué auprès de la ministre de la transition écologique, chargé des transports, sont responsables, chacun en ce qui le concerne, de l'application de la présente ordonnance, qui sera publiée au *Journal officiel* de la République française.

Fait le 14 avril 2021.

EMMANUEL MACRON

Par le Président de la République :

*Le Premier ministre,*  
JEAN CASTEX

*Le ministre délégué  
auprès de la ministre de la transition écologique,  
chargé des transports,*  
JEAN-BAPTISTE DJEBBARI

*La ministre de la transition écologique,*  
BARBARA POMPILI

